



# Mise en place des périmètres de protection des captages en Saône & Loire BILAN 2014



-  **Alimentation en eau du département et structures**

-  **Mise en place des périmètres de protection**

**Etapas de la procédure**

**Organisation départementale**

**Chiffres 2014**

**Dossiers 2014 – 2015**



## Alimentation en eau du département

**44 millions de m<sup>3</sup> d'eau prélevés chaque année**

**357 captages**

**dont :**

- 5 hors département : 2 Allier, 2 Jura, 1 Loire**
- 16 abandons projetés**

## 357 ouvrages de captages d'eau

### Petites collectivités du Morvan

- 76 ouvrages (sources et puits)
- 10 000 hbts

### Barrages réservoirs : 20 % des besoins en eau

- 17 ouvrages
- 113 000 hbts

### Saône : 50 % des besoins en eau

- 18 champs captant / 120 Capt.
- 254 communes et 267000 hbts

### Loire : 50 % des besoins en eau de l'arrondissement de Charolles

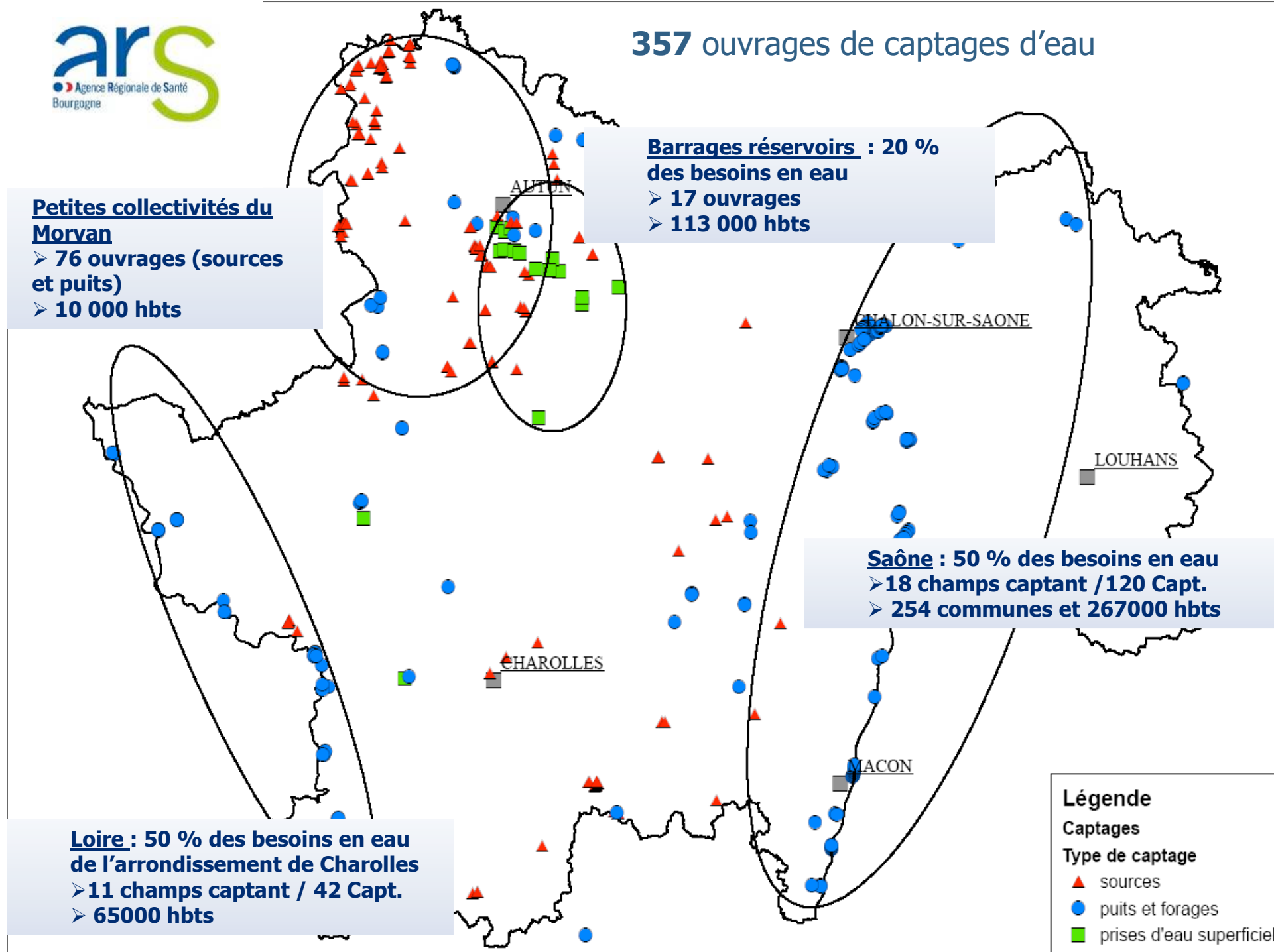
- 11 champs captant / 42 Capt.
- 65000 hbts

### Légende

Captages

Type de captage

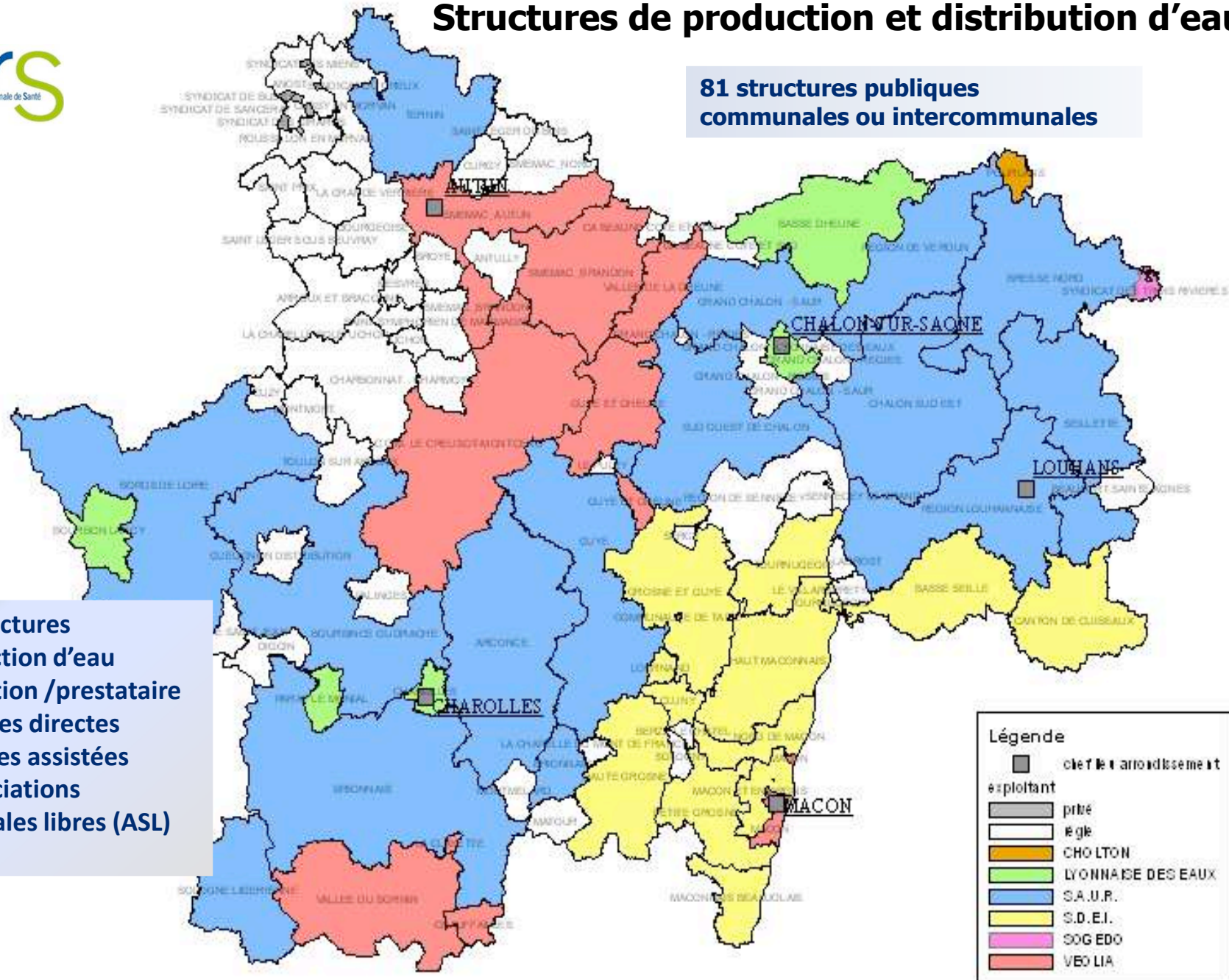
- ▲ sources
- puits et forages
- prises d'eau superficielles



# Structures de production et distribution d'eau

81 structures publiques  
communales ou intercommunales

66 structures  
production d'eau  
33 gestion /prestataire  
29 régies directes  
4 régies assistées  
8 associations  
syndicales libres (ASL)





## **La protection des captages destinées à l'alimentation s'impose légalement à la collectivité responsable de la production et de la distribution d'eau**

### **Réglementation**

-  **Loi sur l'eau 1964, 1992, 2006 ... décret 2001 modifié**
-  **Code de la Santé Publique Art. L1321-2 et suivants**

***Déclaration d'utilité publique des travaux de dérivation des eaux, des périmètres de protection (immédiate, rapprochée et éloignée) et des servitudes afférentes .***

***Mise en place des périmètres de protection des captages mais aussi autorisation de prélever, traiter et distribuer l'eau***




## Mise en place des PPC Etapes de la procédure



**Phase technique (hydrogéologique) = détermination de l'origine de l'eau et vulnérabilité des captages**

- définition du bassin versant
- occupation du sol et activité / interactions avec la ressource en eau
- hiérarchisation des risques



**Avis de l'hydrogéologue agréé  
définition des périmètres de protection et prescriptions**

**Présentation du projet d'arrêté préfectoral**

**Concertation et élaboration du dossier d'enquête publique**



## Mise en place des PPC Etapes de la procédure (2)



Phase administrative = concrétisation réglementaire de la protection des captages

- Dépôt du dossier en préfecture
- Consultation des services
- Recevabilité du dossier
- Déroulement de l'enquête publique
- Avis du CoDERST
- Arrête préfectoral de déclaration d'utilité publique
- Notification

Phase de mise en œuvre

-travaux et mise en place des mesures prescrites durant l'année qui suit l'arrêté

*En moyenne, 7ans ...*





# Partenariat Organisation en S & L

## ARS

 Conseil général : cellule d'appui à la mise en place des périmètres de protection ( financement ARS, Agences de l'Eau et CG)

 Chambre d'agriculture – services techniques

*Une charte et un protocole d'indemnisation des exploitants et propriétaires agricoles, une étape de la procédure dédiée à la concertation et des mesures de protection fortes*

**Des obstacles ...** quelle que soit la taille de la collectivité

 Financement : X<sup>ème</sup> programme des agences : maintien des financements mais des coûts qui restent importants pour les collectivités

 Travaux sur les installations (ouvrages, station de traitement, ...) et conditions d'éligibilité aux aides des agences (rendement réseau, DUP,...)

## Chiffres 2014

### Sur 357 captages en service

	Protégés	Protégés (en cours de révision)	En cours de protection (hors révision)	Procédure non engagée	Abandon projeté
Nombre de captages	183	22	123	13	16
% de captages	51.3%	6.1%	34.4%	3.6%	4.5%
Nombre de procédures	36	8	31	3	9
% de population	66.1%	19.8%	12.8%	0.3%	0.9%



**57,4 % des captages  
86% de la population**

*Les procédures non engagées concernent 3 collectivités de la vallée du Mesvrin  
(Mesvres, La Chapelle sous Uchon et Broye)*

**2014 >2015**

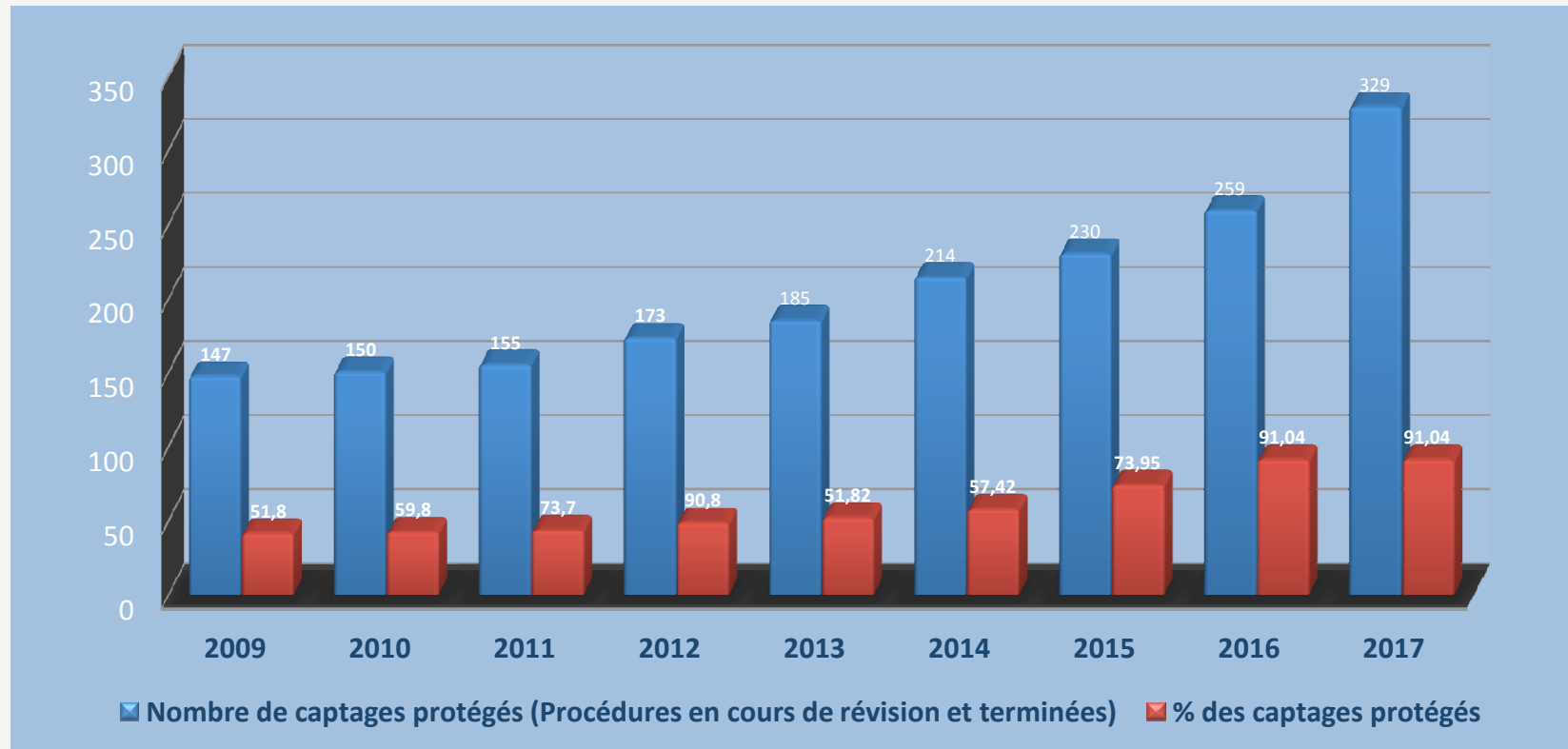
## **Procédures finalisées en 2014**

- Communauté d'agglomération de Chalon – puits de Chatenoy en Bresse
  - SIE du Brionnais – puits de Chambilly et Marcigny
  - SIE de la Guye – puits de Salornay sur Guye
- ➔ 11 captages et 24 885 habitants

## **... En 2015**

Charolles / Bourbon Lancy / SIE de l'Arconce / SIE de Charbonnat  
Montmelard / Sercy /SIE de Grosne et Guye / SIE du Haut Maconnais

## ÉCHÉANCIER PRÉVISIONNEL DE FINALISATION





## Coûts des procédures

### **Sur 21 procédures**

Coût moyen (hors études préalables) : **372 300 €**

mini **90 000 €** / maxi **750 000 €**

### **Coûts en partie fonction des surfaces des périmètres :**

mini **20 ha** / maxi **135 ha** / moyenne ~ **65 ha**

### **Exemple indemnité moyenne :**

- exploitant agricole = 2000 à 2500€ /ha
- propriétaire = 500 € /ha ou achat de terrain 2 à 3000 €/ha

*(Données Cellule d'appui du Conseil général 2013)*



**Merci de votre attention**