




ANOST - 71009

ORTHO Express 2023 - IGN

Fond de plan - vue satellite 2023

Masque Forêt IGN - 2021-2023


<https://observatoire.foret.gouv.fr/catalogue/masque-foret>

-  Forêt
-  Usage agricole déclaré
-  Forêt urbaine probable

Le Masque Forêt permet de localiser les surfaces de forêt présentes en France métropolitaine. Il contient également une information sur l'usage des forêts. Cette distinction permet de distinguer les forêts pour lesquelles un usage agricole a été déclaré et les forêts urbaines des autres types de forêt.

Données SUFOSAT (Janv. 2018 à Août 2025)

<https://ee-sufosatclearcuts.projects.earthengine.app/view/sufosat-clearcuts-fr>

-  Coupes rases et perturbations entre janvier 2018 à août 2025

Le projet Sufosat vise à suivre les forêts françaises par imagerie satellite, en complément des méthodes existantes comme celles de l'IGN.

Il cartographie notamment les coupes rases dès 0,1 ha via les données radar Sentinel-1, avec des mises à jour tous les 15 jours depuis 2018, et développe des outils pour évaluer la biomasse et les perturbations forestières, Dernière mise à jour V 3.0.1: Mise à jour de la période de détection (janvier 2018 - septembre 2025)

